

Plan de Prévention du
 Risque Inondation

**PPRI du bassin versant de
 la Liane**

Commune : Wirwignes 2/2

Zonage réglementaire

Maitre d'oeuvre









APPROBATION

PRÉFET DU PAS-DE-CALAIS
Liberté Équité Proximité

Direction Départementale
 des territoires et de la mer

Echelle: 1/5000

Éléments généraux

-  Établissement utile à la gestion de crise
-  Cours d'eau
-  Plan d'eau
-  Bâtiment
-  Limite parcellaire
-  Limite communale
-  Limite de bassin versant
-  Isocote (en m NGF)



Grille du zonage réglementaire

Aire	Enjeux	
	Espaces Non Urbanisés (ENU)	Espaces Urbanisés (EU)
Confluits cotiers	Vert foncé	Rouge
Fortes accumulations et fort écoulement	Vert foncé	Rouge
Accumulations moyennes et écoulement	Vert clair	Bleu
Fortes accumulations	Vert clair	Bleu
Toutes parties du bassin versant situées en dehors des zones ci-dessus	Blanc	

ZONAGE_REGLEMENTAIRE_L_V07Zshp

